

Հայաստանի Հանրապետության  
մարզպետ, համայնքի ղեկավար

Ճամբարակ համայնքի ղեկավար  
Վազգեն Արարատի Աղամյանին

/իրավատու մարմինը, ղեկավարի անունը, ազգանունը/

Կառուցապատող

Վահե Դրասյան Գալստյան

/իրավաբանական անձի անվանումը, փոփոխական անձի անունը, ազգանունը, հասցեն, հեռախոսահամարը/

Ք. Ճամբարակ Մ. Վեճի փող. 15/31 բնակ.

ՀԱՅՏ

Խնդրում եմ տալ ճարտարապետահատակագծային առաջադրանք

Զար Կարապետյան

Կառուցողական շինարարական (Կառուցման, Կառուց.)

/կառուցում, վերակառուցում, կապիտալ խորհուրդում, սննդակառուցում, վերակառուցում, գործարանական նշանակության փոփոխում եվ այլն, օբյեկտի անվանումը, հակիրճ բնորոշումը, հզորությունը /

նախագծման համար

ՀՀ Փեյզիսթեյթի Զար Կարապետյանի Գ. Վահեյ

/մարզի, համայնքի, փողոցի անվանումները, շենքի համարը /

Փող. 74/1 Կապույտ /05-002-0102-0126/

հասցեում գտնվող հողամասում:

/հողամասի ծածկագիրը /

Նախատեսում եմ

13-6 x 6.05 արևելքային ճակատում 1 հարկանի շինարարական

օբյեկտի նախատեսվող վերամետրերի և գործարանական նշանակությունը այդպիսով փոփոխվող

Կառուցողական / ե/ք հեռապահպանման, չորսանկյունի, ճակատային հարկանի

Տեղանիշային կառուցում, քանի որ ճակատային ճ/ՎՎ, ք/ք, պատ-պարզանքներ -  
վերականգնել:

Կից ներկայացնում եմ՝

ա) կառուցապատվող հողամասի հատակագիծը՝ նախագծվող օբյեկտի առաջարկվող տեղանշմամբ, իսկ կառույցի գործարանական նշանակության փոփոխության դեպքում՝ նաև վերջինիս հատակագիծը ( հատակագծերը ).

բ) անշարժ գույքի նկատմամբ սեփականության կամ օգտագործողի՝ անշարժ գույքը փոփոխելու իրավունքը հաստատող փաստաթղթի պատճենը:

Վ. Կարապետյան  
03.09.24թ.  
Կառուցողական

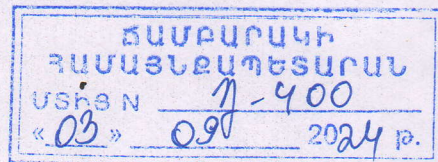
Կառուցապատող՝

Վ. Կարապետյան


( ստորագրությունը ) ( անունը, ազգանունը )

" 03 " սեպտեմբերի 2024թ.

Կ.Տ.  
/իրավաբանական անձի համար/



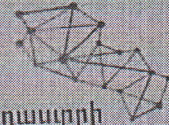




ՀԱՅԱՍՏԱՆԻ ՀԱՆՐԱՊԵՏՈՒԹՅՈՒՆ

ՎԿԱՅԱԿԱՆ

ԱՆՇԱՐԺ ԳՈՒՅՔԻ ՆԿԱՏՄԱՆ ԻՐԱՎՈՒՆՔՆԵՐԻ ՊԵՏԱԿԱՆ ԳՐԱՆՑՄԱՆ



Կադաստրի կոմիտե

Սույն վկայականով հաստատվում է 4 մայիսի 2023 թվականին գույքի նկատմամբ իրավունքների պետական գրանցման միասնական մատյանում կատարված անշարժ գույքի նկատմամբ իրավունքի պետական գրանցումը հետևյալ տվյալներով.

1. ԳՐԱՆՑՎԱԾ ԻՐԱՎՈՒՆՔԻ ՍՈՒԲՅԵԿՏ(ՆԵՐ)

ՎԱՅԵ ԴԱԼԼԱՔՅԱՆ ԺՈՐԱՅԻ

2. ԱՆՇԱՐԺ ԳՈՒՅՔԻ ԳՏՆՎԵԼՈՒ ՎԱՅՐԸ ԵՎ ԱՆՎԱՆՈՒՄԸ

Մարզ Գեղարքունիք, համայնք Ճամբարակ Ճամբարակ ք. Պ. Սևակի փողոց 74/1 հողամաս

3. ԳՐԱՆՑՄԱՆ ՀԱՄԱՐ ՀԻՄՔ ՀԱՆԴԻՍԱՑԱԾ ՓԱՍՏԱԹՂԹԵՐԸ

Հողամասն աճուրդով վաճառելու մասին արձանագրություն 17.04.2023թ. N 05, Առուվաճառքի պայմանագիր 28.04.2023թ.

4. ՀՈՂԱՄԱՍԻ ԲՆՈՒԹԱԳՐԵՐԸ

Կադաստրային ծածկագիրը՝ 05-002-0102-0126

Մակերեսի չափը (հա)՝ 0.012

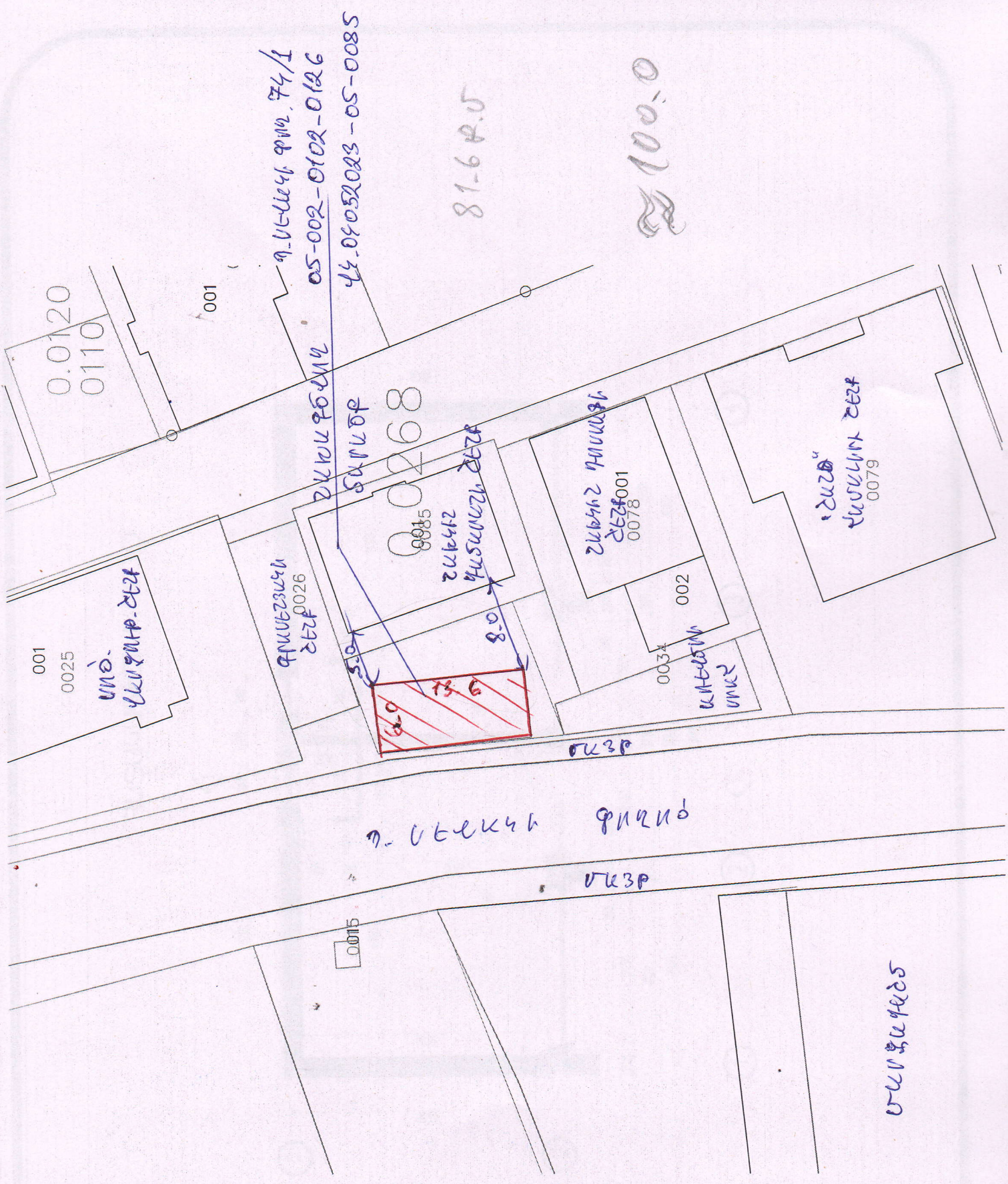
Նպատակային նշանակությունը՝ բնակավայրերի

Գործառնական նշանակությունը կամ հողատեսքը՝ Հասարակական կառուցապատման

Գրանցված իրավունքի տեսակը՝ ՍԵՓԱԿԱՆՈՒԹՅՈՒՆ

ՎԿԱՅԱԿԱՆ N 04052023-05-0085, գաղտնաբառ՝ FSFRZLPQNF4I

Փաստաթղթի իսկությունը և վավերականությունը կարող է ստուգվել Կադաստրի կոմիտեի [www.e-cadastre.am](http://www.e-cadastre.am) կայքէջի միջոցով



0.0120  
0110

001

ул. Ветеранов, 74/1  
05-002-0102-0126  
44-04052023-05-0085

81-6 P. 5

100.0

001  
0025

Уч. Ветеранов-дет


Площадь  
дет 0026

00268

Земельный участок  
0015

5.0

8.0



Земельный участок  
дет 001  
0078

002

0034

Уч. Ветеранов  
Уч. 2

Земельный участок  
0079

Уч. 3

ул. Ветеранов

Уч. 3

0015

Уч. 3



ՀԱՏԱԿԱԳՐԾ Մ 1 : 100

