

52-8

Հայաստանի Հանրապետության
մարզպետ, համայնքի ղեկավար

Ճամբարակ համայնքի ղեկավար
Վազգեն Արարատի Աղամյանին

/իրավատու մարմինը, ղեկավարի անունը, ազգանունը/

Կառուցապատող

Վ. Բաղդասարյան ՀԵՏԱ Ժոնյան
/իրավաբանական անձի անվանումը, ֆիզիկական անձի անունը, ազգանունը, հասցեն, հեռախոսահամարը/

Ճամբարակ համայնքի Գ. Աղջումյան 1-ի 67 շ/

ՀԱՅՏ

Խնդրում եմ տալ ճարտարապետահատակագծային առաջադրանք

Հայր Կարապետյանի

Օժանդակ շինություն «Վերականգնողական շինություն համայնքային կենտրոն»
/կառուցում, վերակառուցում, վնասիտալ/ նորոգում, ամրակայում, վերականգնում, գործառնական նշանակության փոփոխում եկային, օբյեկտի անվանումը, հակիրճ բնորոշումը, հզորությունը /

Նախագծման համար

Ճամբարակ համայնքի Գ. Աղջումյան 1-ի 67 շ/
/մարզի, համայնքի, փողոցի անվանումները, շենքի համարը /

05. 010-0053. 0028

/ հողամասի ծածկագիրը /

հասցեում գտնվող հողամասում:

Նախատեսում եմ

Համարում եմ 6.5m x 9.5m չափերի արևելքային
օբյեկտի նախատեսվող պարամետրերը և գործառնական նշանակությունը այդ թվում փոփոխվող /

Տակերում 150 բարձրության ցուց ճաշի:

Կից ներկայացնում եմ՝

ա) կառուցապատվող հողամասի հատակագիծը՝ նախագծվող օբյեկտի առաջարկվող տեղանշմամբ, իսկ կառույցի գործառնական նշանակության փոփոխության դեպքում՝ նաև վերջինիս հատակագիծը (հատակագծերը) .

բ) անշարժ գույքի նկատմամբ սեփականության կամ օգտագործողի՝ անշարժ գույքը փոփոխելու իրավունքը հաստատող փաստաթղթի պատճենը:

Գ. Բաղդասարյան
10.05.2024թ.
Մասի

Կառուցապատող՝


[Signature]

ՀԵՏԱ Վ. Բաղդասարյան

(ստորագրությունը) (անունը, ազգանունը)

" 09 " 09 2024թ.

Կ.Տ.
/իրավաբանական անձի համար/



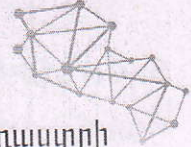
077 05 07 26



ՀԱՅԱՍՏԱՆԻ ՀԱՆՐԱՊԵՏՈՒԹՅՈՒՆ

ՎԿԱՅԱԿԱՆ

ԱՆՇԱՐԺ ԳՈՒՅՔԻ ՆԿԱՏՄԱՄԲ ԻՐԱՎՈՒՆՔՆԵՐԻ
ՊԵՏԱԿԱՆ ԳՐԱՆՑՄԱՆ



Կադաստրի
կոմիտե

Սույն վկայականով հաստատվում է 2 հուլիսի 2024 թվականին գույքի նկատմամբ իրավունքների պետական գրանցման միասնական մատյանում կատարված անշարժ գույքի նկատմամբ իրավունքի պետական գրանցումը հետևյալ տվյալներով.

1. ԳՐԱՆՑՎԱԾ ԻՐԱՎՈՒՆՔԻ ՍՈՒԲՅԵԿՏ(ՆԵՐ)

ԷՄՄԱ ՄԱՅԱԿԱՆՅԱՆ ԺՈՐԱՅԻ (2/3), ԱՆԻ ՑԱԿԱՆՅԱՆ ԱՐՄԵՆԻ (1/3)

2. ԱՆՇԱՐԺ ԳՈՒՅՔԻ ԳՏՆՎԵԼՈՒ ՎԱՅՐԸ ԵՎ ԱՆՎԱՆՈՒՄԸ

Մարզ Գեղարքունիք, համայնք Ճամբարակ գյուղ Այգուտ 1-ին փողոց 67 բնակելի տուն

3. ԳՐԱՆՑՄԱՆ ՀԱՄԱՐ ՀԻՄՔ ՀԱՆԴԻՍԱՑԱԾ ՓԱՍՏԱԹՂԹԵՐԸ

Քաղվածք համայնքի տնտեսության N 1 գրքից գրանցման համար 108, Քաղվածք համայնքի ղեկավարի 16/05/2024թ. N 448-Ա որոշումից, Ժառանգության իրավունքի վկայագիր ըստ օրենքի 15/04/2024թ. ս/մ 2144

4. ՀՈՂԱՄԱՍԻ ԲՆՈՒԹԱԳՐԵՐԸ

Կադաստրային ծածկագիրը՝ 05-010-0053-0028

Մակերեսի չափը (հա)՝ 0.14627

Նպատակային նշանակությունը՝ բնակավայրերի

Գործառնական նշանակությունը կամ հողատեսքը՝ Բնակելի կառուցապատման

Գրանցված իրավունքի տեսակը՝ ԸՆԴՀԱՆՈՒՐ ԲԱԺՆԱՅԻՆ ՍԵՓԱԿԱՆՈՒԹՅՈՒՆ

ՎԿԱՅԱԿԱՆ N 02072024-05-0026, գաղտնաբառ՝ U44WT4ZHT8VA

Փաստաթղթի իսկությունը և վավերականությունը կարող է ստուգվել Կադաստրի կոմիտեի
www.e-cadastre.am կայքէջի միջոցով

5. ՇԻՆՈՒԹՅՈՒՆՆԵՐԻ ԲՆՈՒԹԱԳՐԵՐԸ

- 1) Նպատակային նշանակությունը՝ բնակելի
- 2) Բնութագրերը ըստ առանձին շինությունների՝

Հ/Հ	Կադաստրային ծածկագիր	Տեսակ	Մակերես	Գրանցված իրավունքի տեսակ
1	05-010-0053-0028-001	Բնակելի տուն	258.07 քմ	ԸՆԴՀԱՆՈՒՐ ԲԱԺՆԱՅԻՆ ՍԵՓԱԿԱՆՈՒԹՅՈՒՆ

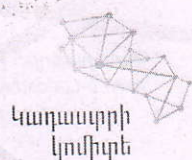
Լրացուցիչ նշումներ և տեղեկություններ

Գրանցումը իրականացնող պաշտոնատար անձի անունը, ազգանունը՝ ՌԱՖԱՅԵԼ ՉԱԼԻԿՅԱՆ

Զբաղեցրած պաշտոնը՝ Անշարժ գույքի գրանցման միասնական ստորաբաժանման անշարժ գույքի ավագ ռեգիստր

ՎԿԱՅԱԿԱՆ N 02072024-05-0026, գաղտնաբառ՝ U44WT4ZH8VA

Փաստաթղթի իսկությունը և վավերականությունը կարող է ստուգվել Կադաստրի կոմիտեի www.e-cadastre.am կայքէջի միջոցով



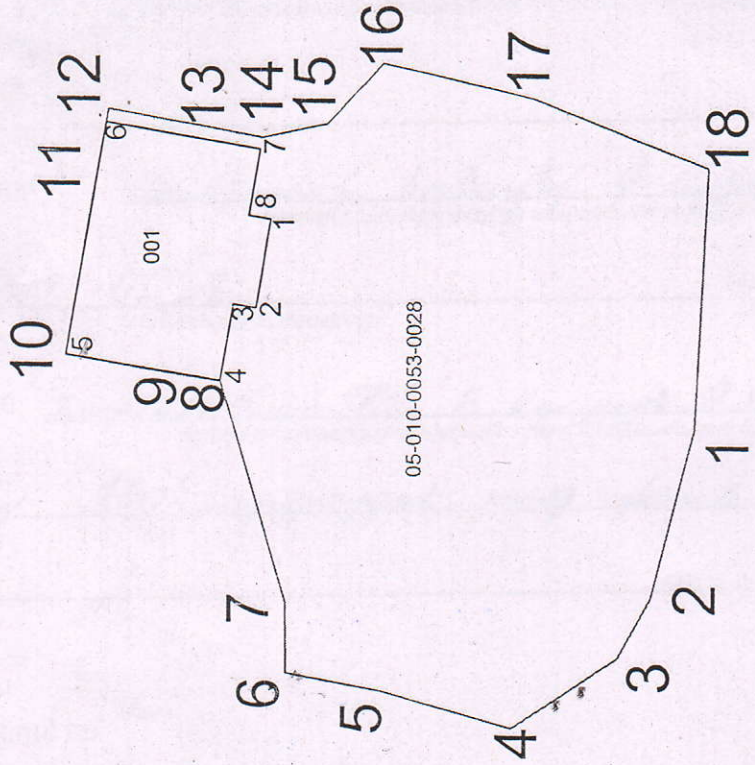
ՀՈՂԱՄԱՍԻ ՀԱՏԱԿԱԳԻԾ

Գերաբնակիչի մարզ, Ճամբարակ համայնք, գյուղ Այգուտ

Մարզ. հանայնք. հասցե.

Դոկտրատական դիմել

Հաստատում էմ
Համայնքի ղեկավար
20 05 2024թ.
Կ.Ս.



Մակերես հա	0.14627
Ծածկագիր	05-010-0053-0028
Նպատակային նշանակություն	Բնակավայրերի
Գործառնական նշանակություն	Բնակելի կանոցապատման
<i>Լրացուցիչ նշումներ.</i>	

Հողամասի	Գծային չափերը (մ)
Կոորդինատների	
Տրոստամային (բեկման) կետեր	

Սահմանադրում ունեցող անձ	Մասնատար 1:100
Ստորագրություն	Կրճ Մելիսեթյան
Իրավաբանական անձի անվանումը	"ԳՍԲ 321"
ՀՎՀՀ	"ԳՍԲ 321"
Ստորագրություն	"ԳՍԲ 321"
ամիս	02.05.2024
ամսաթիվ	02.05.2024
կազմման	Կ.Ս.

